



Lago




Isla




Bahía



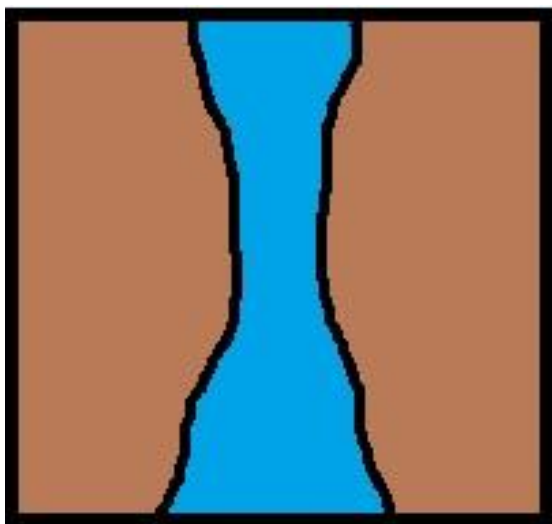
Península




Cabo




Golfo



Estrecho




Istmo




Sistema de lagos



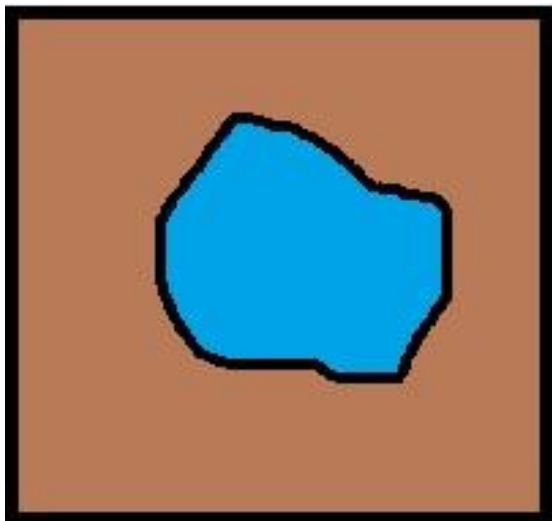
Archipiélago




Sistema de lagos




Archipiélago



Lago




Isla




Bahía




Península




Cabo



Golfo



Estrecho



Istmo

Es una extensión considerable de agua dulce que se encuentra separada del mar.  
Ejemplo: Lago de Sanabria

## Lago

Es una masa de tierra rodeada completamente por agua.  
Ejemplo: Isla de Menorca

## Isla

Es la entrada del mar en la costa.  
Ejemplo: Bahía de la Concha

## Bahía

Es una extensión de tierra que está rodeada de agua por todas partes salvo una zona.  
Ejemplo: Península Ibérica

## Península

Es una masa de tierra que se proyecta hacia el interior del mar.

Ejemplo: Cabo de Gata

Cabo

Es una bahía de gran tamaño.

Ejemplo: Golfo de Cádiz

Golfo

Es un canal de agua que separa dos masas de tierra.

Ejemplo: Estrecho de Gibraltar.

Estrecho

Lengua de tierra que une dos continentes, o una península y un continente.

Ejemplo: Istmo de Guanarteme

Istmo

Es un conjunto de lagos y lagunas cercanas entre sí.

Ejemplo: Los lagos de Covadonga

Sistema de lagos

Es un conjunto de islas o islotes cercanos entre sí.

Ejemplo: Archipiélago Balear

Archipiélago